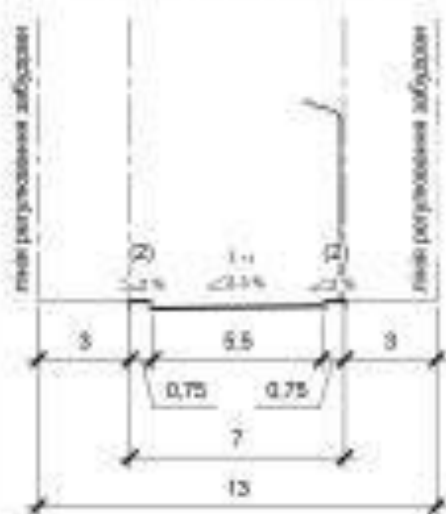




Проезд основний (№1)



Проезд основний (№2)



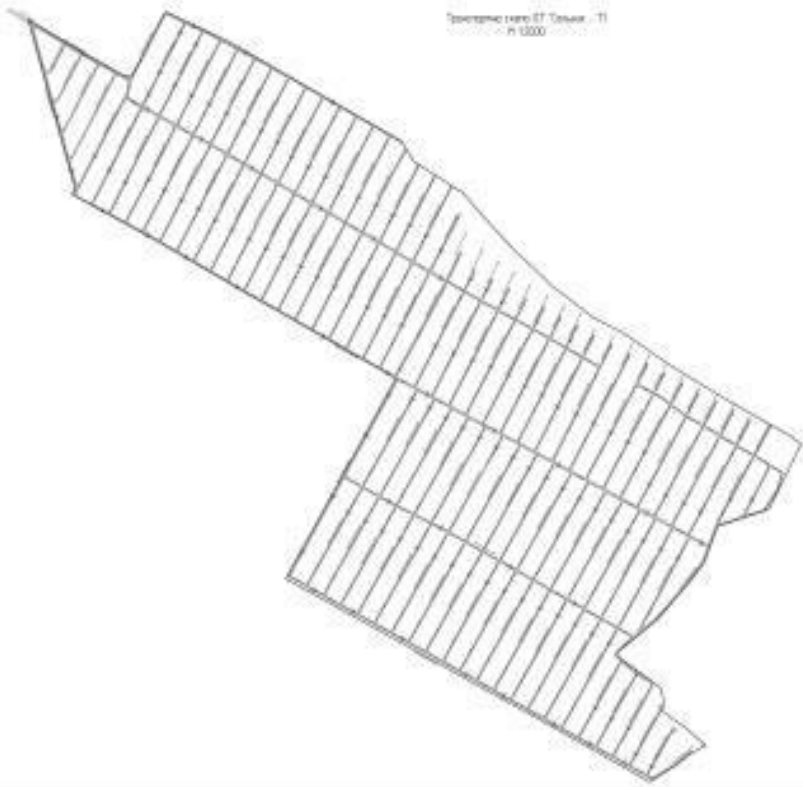
Проезд другорядний (№3)



Пояснення:
 (1) - основна проїзна частина
 (2) - тротуар

Зем.	Клас	Архив	МОН	ТБ/ЛС	Д/М/П	Детальний план території СТ "МозинобудВен" по СТ "Сольки - Т" (об'єкти сільсько-родій Колонійського району, Венезійської області)		
Розроб	Купер					Графік-налегал	Сторін	Архив
Г/П	Власко						ДТ	
						Креслення генерального плану Друк по дріт ЕТ Сольки - ТП 1/200	903 Керотанський РП	

Специальный проект № 11
- в 1:1000



Условные обозначения

- граница участка
- граница территории
- граница квартала
- граница участка

ИЗМЕНЕНИЯ		ИЗМЕНЕНИЯ	
№	Дата	№	Дата

Исполнитель: _____
Проверено: _____
Инженер: _____
Архитектор: _____

